

INFORME DE MONITOREO DE MEDIOS*

Fecha: 25/04/2022

Semana N° 17

Coordinación de Vigilancia Epidemiológica

*Vigilancia basada en eventos de interés epidemiológico mediante el monitoreo de medios abiertos de comunicación locales y nacionales.

Reporte de eventos:

Amenaza	Tema	Medio	Fecha	Resumen	Liga	Prioridad
Biológico	Exhorta SEP a clases presenciales	Diario de Morelos	25 abril 2022	A partir de hoy, 25 de abril, más de 35.5 millones de estudiantes y más de dos millones de maestras y maestros de 261 mil escuelas públicas y particulares, retomarán las actividades escolares en el país, al concluir el periodo vacacional de Semana Santa.	https://www.diariodemorelos.com/noticias/exhorta-sep-que-regrese-el-100-de-alumnos-clases-presenciales	Bajo
Biológico	Acciones de COPRISEM	Diario de Morelos	25 abril 2022	"Vamos a fortalecer los trabajos de fomento sanitario y saneamiento básico dirigidas a la comunidad escolar, personal docente, madres y padres de familia en planteles educativos; de manera paralela, se visitarán diversos sitios públicos como ayudantías municipales, centros de salud, mercados, colonias y sistemas de abastecimiento de agua", explicó.	https://www.diariodemorelos.com/noticias/intensificar-n-acciones-de-fomento-sanitario-en-morelos	Bajo
Biológico	Falta de agua potable	La Unión	25 abril 2022	El pozo de agua potable Delicias Barranca quedó fuera de operación debido a que la madrugada de ayer fue robado el cable que lo abastece de energía eléctrica, informó el Sistema de Agua Potable y Alcantarillado de Cuernavaca (SAPAC).	https://launion.com.mx/morelos/sociedad/noticias/204771-robo-de-cable-dejo-sin-agua-a-siete-colonias.html	Bajo
Biológico	Acumulación de basura	La Unión	25 abril 2022	Este sábado se venció el plazo de 48 horas para que la empresa Promotora Ambiental S.A. de C.V. (PASA) comenzara a brindar el servicio de recolección de basura, sin embargo, hasta ayer ese trabajo lo siguió efectuando KS Ambiental.	https://launion.com.mx/morelos/sociedad/noticias/204742-insiste-alcaldia-en-peticion-para-no-sacar-basura-a-las-calles.html	Bajo
Biológico	Diagnostico de salud en Cuautla	La Unión	25 abril 2022	Con el encargo de iniciar los trabajos para elaborar el diagnóstico de salud en este municipio, fue conformado el Comité Municipal de Salud, en el que participan funcionarios del ayuntamiento y de la Jurisdicción Sanitaria Número III, quienes a su vez tendrán que establecer la agenda de trabajo para implementar, dar seguimiento y evaluar las políticas públicas para incidir en las determinantes sociales de la salud de las comunidades.	https://launion.com.mx/morelos/cuautla/noticias/204755-buscan-establecer-diagnostico-de-salud-en-cuautla.html	Bajo
Biológico	Casos acumulados Covid-19	La Unión	25 abril 2022	La Secretaría de Salud informó este domingo en un comunicado que a la fecha en Morelos se han estudiado 312 mil 158 personas, de las cuales se han confirmado 70 mil 139 con coronavirus covid-19; 21 están activas y se han registrado 5 mil 305 defunciones.	https://launion.com.mx/morelos/avances/noticias/204762-en-morelos-70-139-casos-confirmados-acumulados-de-covid-19-y-5-305-decesos.html	Bajo
Biológico	Peligro de retos en redes sociales	Lo de Hoy	25 abril 2022	Al indicar que es a través de las redes sociales en donde estudiantes de educación básica principalmente tienen acceso a diversas actividades , tales como retos que ponen en riesgo su integridad , Elisa Robles, psicoterapeuta de la Fundación Vivir es Mejor, especializada en la prevención del suicidio, alertó a padres de familia en este sentido y los llamó a estar al pendiente de las acciones que realizan sus hijos en las redes sociales.	https://morelos.lodehoy.com.mx/estado/2022/04/23/12973/alertan-por-retos-en-redes-sociales-que-ponen-en-riesgo-vida-de-estudiantes	Bajo



<http://ssm.gob.mx>



Servicios de Salud Morelos



@MorelosSalud

Callejón Borda N°3 Col. Centro C.P. 62000
Teléfono (777) 312 62 31 / 314 33 36 ext. 222

**Calle Gómez Azcárate No. 205, Col. Lomas de la Selva
C.P. 62270, Cuernavaca, Morelos. Tel.: 777 102 25 56**

INFORME DE RIESGOS METEOROLÓGICOS

Fecha: 25/04/2022

Semana N° 17

Coordinación de Vigilancia Epidemiológica

Fuente: Servicio Meteorológico Nacional de México, CONAGUA.

ESTE LUNES, EL FRENTE FRÍO NÚM. 45 PRODUCIRÁ LLUVIAS MUY FUERTES A INTENSAS CON PROBALE DESARROLLO DE TORBELLINOS O TORNADOS EN EL NORESTE DE MÉXICO, CON PROBABILIDAD DE LLUVIAS PUNTUALES TORRENCIALES EN NUEVO LEÓN Y TAMAULIPAS

Este lunes, el **frente frío Núm. 45** impulsado por una nueva **masa de aire frío**, se desplazará sobre el norte y noreste de México, interaccionará con un **canal de baja presión** y con **inestabilidad en niveles altos de la atmósfera**, originando lluvias puntuales torrenciales (acumulados en 24 horas de 150 a 250 mm) en Nuevo León y Tamaulipas, lluvias intensas en Coahuila, así como lluvias puntuales muy fuertes en San Luis Potosí; dichas lluvias se acompañarán de *descargas eléctricas, granizadas, rachas de viento de 60 a 80 km/h y posible formación de torbellinos o tornados en Coahuila, Nuevo León, Tamaulipas y San Luis Potosí, asimismo, podrían originar un incremento en los niveles de ríos y arroyos, deslaves e inundaciones en zonas bajas de terreno.*

Canales de baja presión sobre el centro, oriente y sureste del país y la entrada de aire cálido y húmedo proveniente del Océano Pacífico, Golfo de México y Mar Caribe, ocasionarán lluvias puntuales muy fuertes con descargas eléctricas, granizadas y posibles torbellinos en Puebla, Veracruz, Oaxaca y Chiapas, además de **lluvias fuertes** en Guanajuato, Querétaro, Hidalgo, Tlaxcala, Estado de México, Ciudad de México y **Morelos**.

Finalmente, prevalecerá ambiente vespertino caluroso a muy caluroso sobre la mayor parte de México, con temperaturas máximas superiores a 40 °C en zonas de Sinaloa, Nayarit, Jalisco, Michoacán y Guerrero.

Intervalo de chubascos (5-25mm):


Guanajuato, Querétaro, Hidalgo, Tlaxcala, Estado de México, Ciudad de México y **Morelos**.

Temperaturas Máximas de 35-40 °C:

Sinaloa (norte, este y sur), Nayarit (noreste), Jalisco (norte, sur y suroeste), Michoacán (oeste), **Morelos (suroeste)** y Guerrero (norte)

Pronostico en región Mesa Central:

Cielo parcialmente nublado en la mañana y nublado por la tarde, con lluvias puntuales muy fuertes en Puebla, **lluvias puntuales fuertes en** Guanajuato, Querétaro, Hidalgo, Tlaxcala y **Morelos**, las cuales estarán acompañadas de descargas eléctricas, caída de granizo y posibles torbellinos. Ambiente fresco por la mañana. Por la tarde, ambiente caluroso a muy caluroso. Viento de dirección variable de 15 a 30 km/h en la región, con rachas de 50 a 60 km/h en zonas de Guanajuato y Querétaro.



<http://ssm.gob.mx>



Servicios de Salud Morelos



@MorelosSalud

Callejón Borda N°3 Col. Centro C.P. 62000
Teléfono (777) 312 62 31 / 314 33 36 ext. 222

**Calle Gómez Azcárate No. 205, Col. Lomas de la Selva
C.P. 62270, Cuernavaca, Morelos. Tel.: 777 102 25 56**

INFORME DE MONITOREO VOLCÁNICO Y SISMOLÓGICO

Fecha: 25/04/2022

Semana N° 17

Coordinación de Vigilancia Epidemiológica

Fuente: Servicio Sismológico Nacional, UNAM. / Centro nacional de Prevención de Desastres (CENAPRED)-SEGOB, SENEAM-SCT y NOAA.

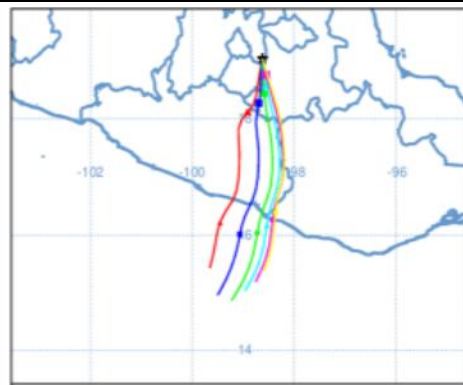
En las últimas 24 horas, mediante los sistemas de monitoreo del volcán Popocatepetl, se detectaron 7 exhalaciones de baja intensidad, acompañadas de vapor de agua, gas y en ocasiones ligeras cantidades de ceniza. Durante la mañana y al momento de este reporte se observa una emisión de baja altura compuesta de gases volcánicos y vapor de agua, que se dispersa hacia el suroeste.


NIVEL DE ALERTA	SEMAFORO	AMARILLO-FASE 2	RECOMENDACIONES PARA LA FASE AMARILLO FASE 2
	<p>El volcán presenta incremento en su actividad, con explosiones esporádicas:</p> <ul style="list-style-type: none">● Pluma continua de vapor de agua y gas.● Caída de ceniza leves a moderadas en poblaciones cercanas.● Lanzamiento de fragmentos incandescentes y posibilidad de flujos piroclásticos de corto alcance asociado a las explosiones.● Crecimiento y destrucción de domos de lava.● Flujos de lodo o escombros de corto alcance.		<ol style="list-style-type: none">1. Continuar con el radio de seguridad de 12 km, por lo que la permanencia en esa área no está permitida.2. Controlar el tránsito entre Santiago Xalitzintla y San Pedro Nexapa, vía Paso de Cortés.3. A las autoridades de Protección Civil, mantener sus procedimientos preventivos, de acuerdo con sus planes operativos.4. A la población se le recomienda elevar la atención a los avisos de las autoridades de su localidad y se exhorta a no acercarse al volcán, y mucho menos al cráter.5. Mantenerse fuera de cañadas ante posibles flujos de lodo, principalmente en temporada de lluvias.

PRONOSTICO DE CAIDA DE CENIZA

En caso de una exhalación de ceniza volcánica, el pronóstico de trayectoria hacia el sur-sureste y sur-suroeste, (simulando exhalación cada hora en las próximas 6 horas) a su paso por la zona oeste, suroeste y sur del estado de Puebla; zona sureste del estado de Morelos; zona noreste, este y sureste del estado de Guerrero y zona noroeste y oeste del estado de Oaxaca, para las primeras 12 horas de pronóstico, (14:00 a las 02:00 hora local). Posteriormente para las últimas 12 horas de pronóstico, (02:00 a las 14:00 hora local del día siguiente), las trayectorias continuarán sobre la zona sureste del estado de Guerrero; zona oeste del estado de Oaxaca y sobre el Océano Pacífico en donde concluirían.

SIN PRONOSTICO DE CAÍDA DE CENIZA PARA EL ESTADO.



SISMOS	<p>Se registró sismo de magnitud de 4.1 grados Richter, a las 23:17:08 hrs con localización del epicentro a 98 km al suroeste de Huixtla, Chiapas.</p> <p>NO PERCIBIDO EN EL ESTADO DE MORELOS.</p>	
	REPORTE DE DAÑOS A LA POBLACION	
	PROTECCIÓN CIVIL	Sin reporte de daños a la población ni a la infraestructura en salud.



<http://ssm.gob.mx>



Servicios de Salud Morelos



@MorelosSalud

Callejón Borda N°3 Col. Centro C.P. 62000
Teléfono (777) 312 62 31 / 314 33 36 ext. 222

Calle Gómez Azcárate No. 205, Col. Lomas de la Selva
C.P. 62270, Cuernavaca, Morelos. Tel.: 777 102 25 56

INFORME DE MONITOREO DE TEMPERATURAS Y CALIDAD DEL AIRE

Fecha: 25/04/2022

Semana N° 17

Coordinación de Vigilancia Epidemiológica

Fuente: Comisión Estatal de Agua (CEAGUA)

**PRONOSTICO DE TEMPERATURAS POR
MUNICIPIO**

Municipio	Min.	Max.	Municipio	Min.	Max.
Amacuzac	17°	40°	Tepalcingo	18°	38°
Cuahtla	19°	35°	Ayala	18°	39°
Jiutepec	16°	34°	Huitzilac	08°	26°
Temixco	17°	37°	Tepoztlán	17°	37°
Tlaltizapan	18°	38°	Zacualpan	13°	30°
Axochiapan	17°	39°	Tlalquitenango	19°	40°
Cuernavaca	15°	31°	Puente de Ixtla	18°	39°
Jojutla	18°	40°			

**TEMPERATURAS MÁXIMAS Y MÍNIMAS, ULTIMAS
24 HRS**

Mínimas

Huitzilac 08°
26°

Tetela del Volcán 11°
22°

Totolapan 12°
24°

Ocuituco 13°
25°

Máximas

Tlaquitenango 19°
40°

Jojutla 18°
40°

Axochiapan 17°
39°

Zacatepec 20°
34°

CALIDAD DEL AIRE

ÍNDICE AIRE Y SALUD

**NIVEL DE RIESGO
ASOCIADO**

RECOMENDACIONES

**GRUPOS
SENSIBLES**

**PARA TODA LA
POBLACIÓN**

Estación de Monitoreo Cuernavaca Centro, Morelos

25

Bueno

Updated on Monday 6:00
Temp.: 14°C



Bajo

Se considera que el
riesgo es mínimo.

Disfruta las actividades al aire libre.



<http://ssm.gob.mx>



Servicios de Salud Morelos



@MorelosSalud

Callejón Borda N°3 Col. Centro C.P. 62000
Teléfono (777) 312 62 31 / 314 33 36 ext. 222

Calle Gómez Azcárate No. 205, Col. Lomas de la Selva
C.P. 62270, Cuernavaca, Morelos. Tel.: 777 102 25 56

INFORME DE MONITOREO EPIDEMIOLÓGICO

Fecha: 25/04/2022

Semana N° 17

Coordinación de Vigilancia Epidemiológica

Fuente: Jurisdicciones Sanitarias del estado de Morelos.

JURISDICCION SANITARIA I:

☞ SIN EVENTOS EXTRAORDINARIOS.

JURISDICCION SANITARIA II:

☞ SIN EVENTOS EXTRAORDINARIOS.

JURISDICCION SANITARIA III:

☞ SIN EVENTOS EXTRAORDINARIOS.



<http://ssm.gob.mx>



Servicios de Salud Morelos



@MorelosSalud

Callejón Borda N°3 Col. Centro C.P. 62000
Teléfono (777) 312 62 31 / 314 33 36 ext. 222

**Calle Gómez Azcárate No. 205, Col. Lomas de la Selva
C.P. 62270, Cuernavaca, Morelos. Tel.: 777 102 25 56**